



COMUNE DI FIORANO CANAVESE

PIANO REGOLATORE GENERALE COMUNALE

REVISIONE 2010

Prog.	Urbanistica: Arch. Giovanni RESSIA Romano Can.se	Geologia: Dott. Nicola LAURIA Ivrea	Acustica: Dott. Stefano ROLETTI San Giorgio Can.se
-------	--	---	--

TAVOLA 7

SCALA 1:5.000

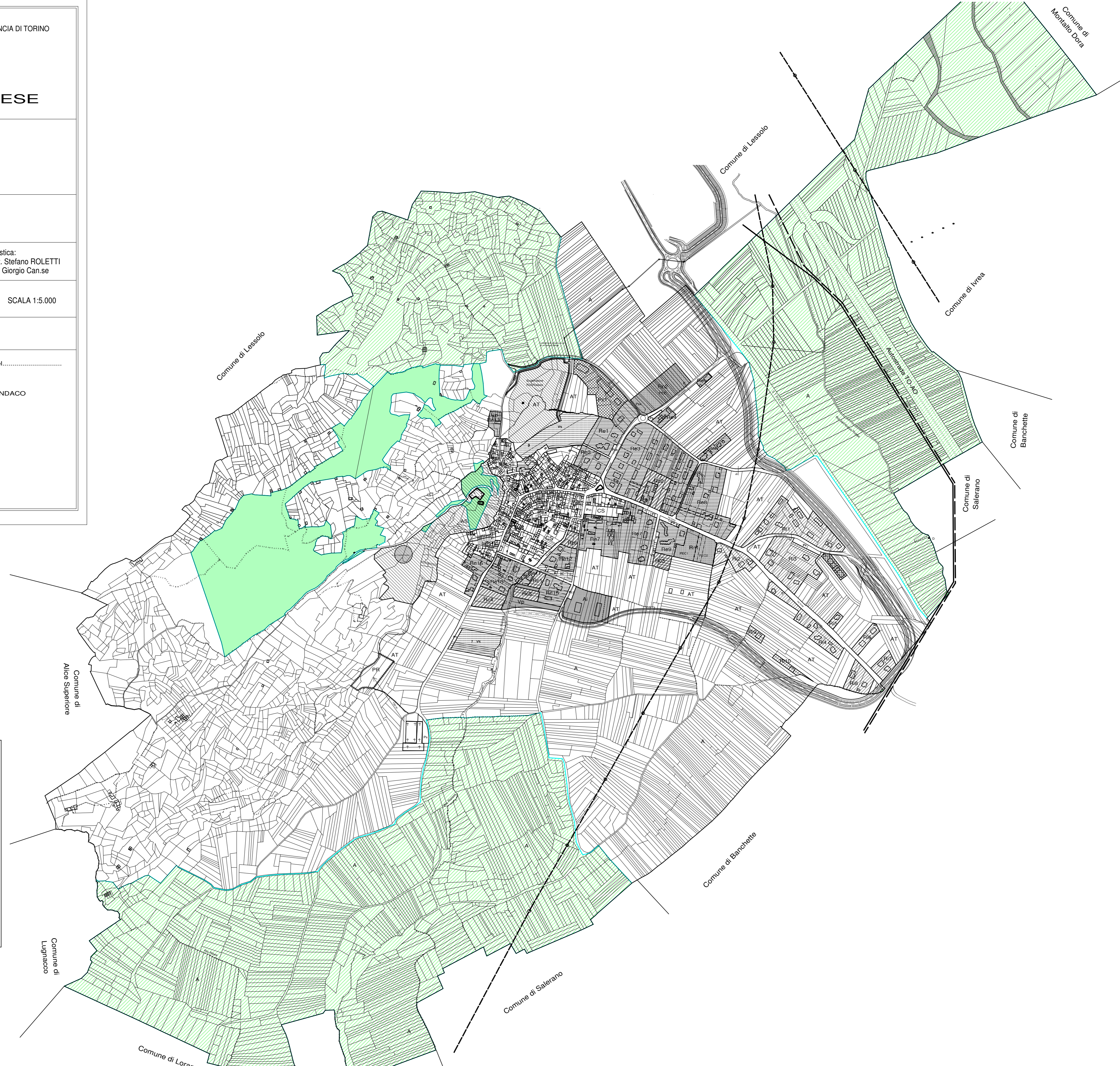
BENI SOGGETTI AD USI CIVICI

Allegato alla Deliberazione n..... del.....
divenuta esecutiva in data

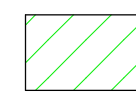

IL PROGETTISTA	IL RESPONSABILE DEL PROCEDIMENTO	IL SINDACO
----------------	-------------------------------------	------------

IL SEGRETARIO COM.: per copia conforme	Data
--	------

CARTOGRAFIA AGGIORNATA A CURA DEL COMUNE in data 06/13



LEGENDA

-  Fogli o parti di fogli catastali contenenti una pluralità di particelle soggette ad usi civici site in zone agricole, non sempre identificabili per numero e superficie con i dati catastali attuali
-  Particelle catastali situate in fogli diversi dai precedenti assoggettate ad usi civici

NB: la situazione dei beni di uso civico rappresentata è riferita alle ordinanze commissariali degli anni 1935-36. Sono da verificare i verbali di affrancazione degli anni 1937-39-43-54.